

| | |
|--|-----------------------------------|
| Podawanie się do niniejszego dokumentu należy opisać w wierszu prze- grodzonym i kontynuację skrócić rezydując zawiara opisać techniczny wpisany do ewidencji niniejszego dokumentowego paszbu głoszącego i karnego | |
| Organ prowadzący państwową zasob głoszący i karny | STAROSTA WIELUŃSKI |
| Identyfikator ewidencyjny materiału zasobu-operatu technicznego | P.1017. 2015. B33 |
| Data wpisania opisu technicznego do ewidencji materiałów zasobu | 12. 06. 2015 |
| Imię i nazwisko i podpis osoby reprezentującej organ | Z up. Starosty Robert Mielczak |

| | | |
|---|--------------------------------------|---|
| Oznaczenie kancelaryjne zgłoszenia pracy geodezyjnej | | GNO.6640.680.2015 |
| Miejscowość | | Wieluń, ul. Żeromskiego |
| Jednostka ewidencyjna | identyfikator | 101709_4 |
| | nazwa | Wieluń - miasto |
| Obręb ewidencyjny | identyfikator | 101709_4.0008 |
| | nazwa | 8 |
| Skala mapy | | 1:500 |
| Układ odniesienia | współrzędnych prostokątnych płaskich | 1965 |
| | wysokości | Krośnice 60 |
| Oznaczenie granic obszaru, który był przedmiotem aktualizacji | | ----- |
| Oznaczenie i opis obiektów projektowanego ZUPD | | rodzaj obiektu: e, c nr uzgodnienia: 74/14, 23/15 data 08.06.2015 |
| Oznaczenie i informacje o służebnościach gruntowych mających wpływ na zagospodarowanie gruntów zlokalizowanych w granicach projektowanej inwestycji | | nie badano |
| Oznaczenie i symbol konturu użytku gruntowego, który nie jest uwzględniony w bazie ewidencji gruntów i budynków | | ----- |
| Mapa aktualna na dzień | | 22.05.2015 |

GEODETA UPRAWNIENY
nr upr. 21743
Geodeta
mgr inż. Tomasz Łuczak





Imię i nazwisko, nr uprawnień
geodety, który opracował mapę

GEO-FACH
Usługi Geodezyjne i Kartograficzne
Tomasz Łuczak

98-300 Wieluń, ul. Konopnickiej 24
NIP 8321956315 REGON 101801420
tel. 601 796 684 www.geofach.pl

Imię i nazwisko wykonawcy oraz data
i podpis osoby reprezentującej wykonawcę
08.06.2015

1. Odcinek: S1-G1 sieci kanal. sanit. w pasie drogi krajowej nr 45 jest przedmiotem odrębnego projektu i podlega zgłoszeniu budowy w ŁUW w Łodzi.
2. Wysokość studzienek "P" na posesjach prywatnych dostosować do istniejącego terenu.
3. Dopuszcza się płytsze posadowienie studzienek "P" na posesjach prywatnych po uzgodnieniu z właścicielami posesji i z Inspektorem Nadzoru.
4. Przyłącza kanalizacyjne PVC 160mm należy ułożyć poniżej istniejącego uzbrojenia terenu.
5. Długości i spadki kanałów sanitarnych podano w opisie projektu budowlanego.
6. Na trasie projektowanej kanalizacji sanitarnej występują liczne kolizje z uzbrojeniem terenu.
W MIEJSCACH KOLIZJI Z PRZEWODEM GAZOWYM WYKOPY WYKONAĆ REZECZNIE !!!

 granica działki
 proj. sieć kanalizacji sanitarnej – PVC 200mm
 proj. przyłącza kanalizacji sanitarnej – PVC 160mm
 instalacja kanalizacji sanitarnej (poza zakresem projektu)
do wykonania przez właścicieli posesji

S2, S6, S12 – projektowane studnie kanalizacyjne $D_w=1000mm$
S3–S5; S7–S11; S13–S17 – projektowane studnie kanalizacyjne $D_w=425mm$
K1, K3 – istniejące studnie kanalizacyjne $D_w=1000mm$
K2 – koniec rury PVC 160mm w granicy pasa drogowego
P1–P15 – projektowane studnie kanalizacyjne $D_w=315mm$

PRZEDSIĘBIORSTWO KOMUNALNE Sp. z o.o.
98-300 WIELUŃ, ul. Zamenhofa 17
tel. 043/843 31 15, 843 31 16, fax 843 42 17
Regon 730034235, NIP 832-000-35-82
Nr KRS 0000133507
odd Rejonowy dla Łodzi Śródmieścia

"Projekt hans.soult"

uzgodniono bez uwag"

mgr Paweł Misiak

NW-012812 out
10.08.2015

Dokumentacja nr: GNO. 6630. 367 201.5
 Była przedmiotem narady koordynacyjnej przeprowadzonej w siedzibie
 Ośrodka Dokumentacji Geodezyjnej i Kartograficznej w Wieluniu przy ul.A.Struga 1
 w dniu. 03.09.2015.

W formie: zebrania zainteresowanych podmiotów
za pomocą środków komunikacji elektronicznej

Wieluś dn. 03. 09. 2015 Z up. Starosty
Robert Matczak
Przewodniczący
Narady Koordynacyjnej

| | | | |
|----------------------|--|--|-------------------------|
| Nazwa projektu: | | BUDOWA SIECI KANALIZACJI SANITARNEJ Z PRZYŁĄCZAMI | |
| Rysunek | PROJEKT ZAGOSPODAROWANIA TERENU | | |
| Lokalizacja | WIELUŃ, ul. Żeromskiego | | |
| Inwestor | GINA WIELUŃ, 98-300 WIELUŃ, Pl. Kazimierza Włk. 1 | | |
| Jednostka projektowa | BU-P "AKTE" Anna Nowakowska 98-300 Wieluń, Os. Stare Sady 46/18 | Skala 1:500 | |
| | <i>inieg i nazwiska nr uprawnień, data</i> | <i>podpis</i> | <i>Data</i> |
| Asystent projektanta | mgr inż. JOANNA NOWAKOWSKA | | 08.2015r. |
| Projektant | mgr inż. ANNA NOWAKOWSKA <i>wp.projekt. 192/01/Alt data 100.05/1921/02</i> | | <i>Nr rysunku 1</i> |